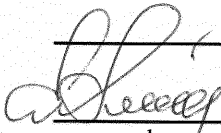


УТВЕРЖДАЮ:

Заместитель министра природных ресурсов
Курской области
должность
 Репинцев Д.Д.
фамилия, имя и отчество (при наличии)
1.12.2023
дата

Акт
лесопатологического обследования № 2023-3/41
лесных насаждений Железногорского лесничества
Курской области

Способ лесопатологического обследования: Визуальное
Инструментальное V

Место проведения:

Участковое лесничество	Урочище (дача)	Квартал (кварталы)	Выдел (выделы)	Площадь, га	ЛП выдел	Площадь ЛП выдела
Кармановское	-	36	7	17,1	1	3,4

Лесопатологическое обследование проведено на общей площади 3,4 га.



2. Инструментальное (детальное) обследование лесных насаждений.

2.1 Лесничество: Железногорское, уч. лесничество: Кармановское,
участок: -, кв. 36 выд. 7 ЛП выдел: 1.

Наличие ограничений или особенностей участка, влияющих на назначение СОМ:
имеется угроза возникновения очагов вредных организмов; имеется угроза увеличения
пожарной опасности в лесах.

2.2. Фактическая таксационная характеристика лесного насаждения не соответствует
таксационному описанию. Причины несоответствия:
давность лесоустройства 10 и более лет.

2.3. Состояние насаждения: с нарушенной устойчивостью.

2.4 СКС насаждения: 2,51. Причины ослабления, повреждения насаждения: изменение
уровня грунтовых вод под воздействием почвенно-климатических факторов (код 773);
повреждение (заселено или отработано) стволовыми вредителями (код 300). Данные
причины определены по следующим признакам: отработано стволовыми вредителями
>1/2 окр. ств. под кроной; ажурность кроны; обрыв корней (вывал) прошлых лет; наличие
гнили; водяные побеги; усыхание от 1/4 до 1/2 ветвей в кроне прошлых лет.

2.5. Выборке подлежит 27,6 % деревьев по запасу, в том числе:
без признаков ослабления 0 %,
ослабленных 0 %,
сильно ослабленных 0 %,
усыхающих 4,6 %,
свежего сухостоя 0 %,
свежего ветровала 0 %,
свежего бурелома 0 %,
старого сухостоя 9,2 %,
старого ветровала 13,8 %,
старого бурелома 0 %.

2.6. Полнота лесного насаждения после уборки деревьев, подлежащих рубке, составит: 0,4.

Критическая полнота для данной категории лесных насаждений и преобладающей породы составляет 0,3.

Заключение к инструментальному обследованию участка

На участке имеется насаждение с нарушенной устойчивостью, в целях улучшения санитарного и лесопатологического состояния участка назначается проведение ВСП на площади 3,4 га. Вырубаемый запас составляет 272 куб.м

Участковое лесничество	Урочище (дача)	Квартал	Выдел	Площадь выдела, га	ЛП выдел	Площадь ЛП выдела	Вид мероприятия	Площадь мероприятия, га	Порода	Доля выбираемой древесины по запасу, %	Рекомендуемый срок проведения мероприятия
1	2	3	4	5	6	7	8	9	10	11	12
Кармановское	,	36	7	17,1	1	3,4	ВСП	3,4	С,	27,6	2024 - 2025 год

Ведомость перечета деревьев, назначенных в рубку, и абрис лесного участка прилагаются (прил. 2 и 3 к данному акту).

Рекомендации по проведению мероприятий, не относящихся к мероприятиям по предупреждению распространения вредных организмов: нет.

Дата проведения обследований: 22.11.2023 года.

Дата составления документа: 30.11.2023 года.

Исполнитель работ по проведению ЛПО:


ФИО: Фолимонов В.С.

Организация: филиал ФБУ "Рослесозащита" - "ЦЗЛ Воронежской области"

Должность: начальник отдела

Подпись

Телефон: 89202180766



Ведомость

к акту лесопатологического обследования № _____

лесных участков с выявленными несоответствиями таксационным описаниям

Субъект Российской Федерации: Курская область. Лесничество (лесопарк): Железногорское.

Участковое лесничество: Кармановское. Урочище (лесная дача): -

Год проведения лесоустройства	Номер квартала	Номер выдела	Площадь выдела, га	Целевое назначение лесов	Категория защитных лесов	ОЗУ	Источник данных	Номер ЛП выдела	Площадь ЛП выдела, га	Таксационная характеристика									Заложено пробных площадей	
										состав	порода	возраст, лет	средняя высота, м	средний диаметр, см	тип леса	полнота	бонитет	запас, куб. м/га	количество, шт.	общая площадь, га
1	2	3	4	5	6	7	8	9	10	11	12	13	14	15	16	17	18	19	20	21
2012	36	7	17,1	Защитные	Противопожарные леса	нет	ТО			10СО	Сосна	72	26	30	СДСН	0,7	1А	290		
							Ф	1	3,4	10С	Сосна	82	28	30	СДСН	0,6	1	289	3	0,18

Примечание:

ТО - таксационные описания

Ф - фактическая характеристика лесного насаждения

Исполнитель работ по проведению лесопатологического обследования:

Фолимонов В.С.

Дата составления документа: 30.11.2023 года. Тел. 89202180766

Результаты проведения лесопатологического обследования
лесных насаждений за 22.11.2023 года.

Субъект Российской Федерации: Курская область. Лесничество (лесопарк): Железногорское.
Участковое лесничество: Кармановское. Урочище (лесная дача): -.

Номер квартала	Номер выдела	Площадь выдела, га	Целевое назначение лесов	Категория защитных лесов	ОЗУ	Номер лп выдела	Площадь лп выдела, га	Таксационная характеристика лесного насаждения									Число деревьев на пробе, шт.	Распределение деревьев по категориям состояния, % от запаса														Причина ослабления, повреждения	Подлежит рубке, % от запаса	Назначенные мероприятия							
								состав	порода	возраст	средняя высота, м	средний диаметр, см	тип леса	полнота	бонитет	запас, куб. м/га		без признаков ослабления		ослабленные		сильно ослабленные		усыхающие		свежий сухой	свежий ветровал	свежий бурелом	старый сухой	старый ветровал	старый бурелом										
																		Н	Р	Н	Р	Н	Р	Н	Р																
1	2	3	4	5	6	7	8	9	10	11	12	13	14	15	16	17	18	19	20	21	22	23	24	25	26	27	28	29	30	31	32	33	34	35	36						
36			Защитные	Противопожарные леса	нет	1	3,4	10С	Всего	82	28	30	СДС Н	0,6	1	289	62	39,9		19,8		12,7			4,6					9,2	13,8		773; 300.	27,6	ВСП	3,4					
																																								27,6	

Условные обозначения: Н - деревья не подлежат рубке, Р - деревья подлежат рубке.
Исполнитель работ по проведению лесопатологического обследования:

Филимонов В.С. _____
Дата составления документа: 30.11.2023 года. Тел. 89202180766

ВРЕМЕННАЯ ПРОБНАЯ ПЛОЩАДЬ № 1, 2, 3

1.1 Субъект Российской Федерации: Курская область.

Лесничество (лесопарк): Железнодорожное.

Участковое лесничество: Кармановское.

Урочище (лесная дача): -.

Квартал: 36. Выдел: 7. Площадь выдела: 17,1 га.

Лесопатологический выдел: 1. Площадь ЛП выдела: 3,4 га.

1.2 Метод перече́та: круговые площадки постоянного радиуса.

Количество лент/площадок: 3.

Размеры площадок: радиус 13,8 м.

Размер временной пробной площади: 0,18 га.

1.3 Фактическая таксационная характеристика насаждения:

состав: 10С; возраст: 82 лет; тип леса: СДСН; бонитет: 1.

запас на га: 289; полнота: 0,6; возобновление: отсутствует.

1.4 Номер очага вредных организмов: б/н.

Тип очага вредных организмов: -.


Фаза развития очага вредных организмов: -.

1.5 Причины ослабления, повреждения насаждения и время: изменение уровня грунтовых вод под воздействием почвенно-климатических факторов (код 773); повреждение (заселено или отработано) стволовыми вредителями (код 300). Время повреждения: 2020-2022 гг. Состояние насаждения: с нарушенной устойчивостью, СКС насаждения 2,51.

1.6 Назначенные мероприятия: ВСП.

Исполнитель работ по проведению лесопатологического обследования:

Фолимонов В.С.



Дата составления документа: 30.11.2023 года. Тел. 89202180766

ВЕДОМОСТЬ ПЕРЕЧЕТА ДЕРЕВЬЕВ

Итоговая ведомость по насаждению. СКС насаждения: 2,51.

Ступени толщины см	Количество деревьев по категориям состояния, шт.																Всего	
	1		2		3		4		5		5 (а,б,в)			5 (г,д,е)			шт./ куб.м.	в т.ч. подлежит рубке, %
	Н	З	Н	З	Н	З	Н	З	Н	З	Н	З	О	Н	З	О		
1	2	3	4	5	6	7	8	9	10	11	12	13	14	15	16	17	18	19
20	1		1													2	4	3,2
24	2		1		1											2	6	3,2
28	6		3		2											4	15	6,5
32	9		4		4											6	23	9,6
36	5		2		1			2								2	12	6,5
40	1		1														2	
-																		
-																		
-																		
-																		
итого, шт	24		12		8			2								16	62	18
итого, куб.м.	20,8		10,3		6,6			2,4								12	52,1	14,4
итого, куб.%,	39,9		19,8		12,7			4,6								23	100	27,6

Причины назначения в рубку деревьев категорий состояния:

1

2

3

4

хвойные насаждения

Порода1: С. СКС породы: 2,51.

Ступени толщины см	Количество деревьев по категориям состояния, шт.																Всего	
	1		2		3		4		5		5 (а,б,в)			5 (г,д,е)			шт./ куб.м.	в т.ч. подлежит рубке, %
	Н	З	Н	З	Н	З	Н	З	Н	З	Н	З	О	Н	З	О		
1	2	3	4	5	6	7	8	9	10	11	12	13	14	15	16	17	18	19
20	1		1													2	4	3,2
24	2		1		1											2	6	3,2
28	6		3		2											4	15	6,5
32	9		4		4											6	23	9,6
36	5		2		1			2								2	12	6,5
40	1		1														2	
-																		
-																		
-																		
-																		
итого, шт	24		12		8			2								16	62	18
итого, куб.м.	20,8		10,3		6,6			2,4								12	52,1	14,4
итого, куб.%,	39,9		19,8		12,7			4,6								23	100	27,6

Причины назначения в рубку деревьев категорий состояния:

1

2

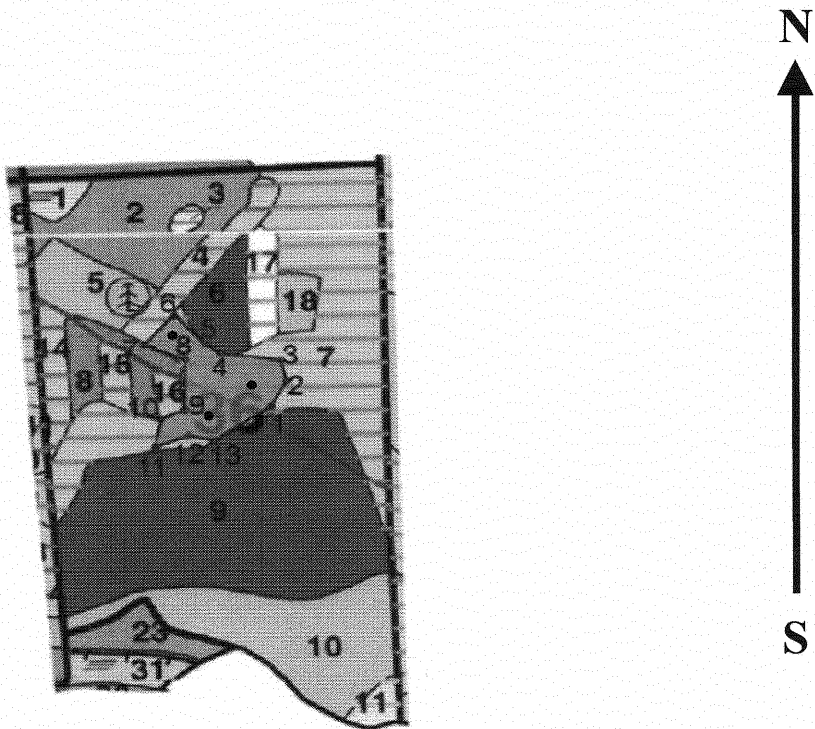
3

4

хвойные насаждения

Масштаб 1:10000

Абрис участка леса



Условные обозначения:

обследуемая площадь

неэксплуатационная площадь

круговые площадки

№ квартала	№ выдела	№ ЛП выдела	Размеры ленты (круговой площадки) перечета					Координаты ПП	
			№ круговой площадки	Длина, м	Ширина, м	Радиус, м	Площадь, га		
36	7	1	1	-	-	13,8	0,06	52,183957	35,384448
			2	-	-	13,8	0,06	52,184774	35,382498
			3	-	-	13,8	0,06	52,183351	35,383198

Пространственное размещение лесопатологических выделов

Номера точек	Координаты		Длина, м
1->2	52,18357°	35,38503°	57,8
2->3	52,18402°	35,38546°	45,1
3->4	52,18441°	35,38531°	112
4->5	52,18454°	35,38369°	36,1
5->6	52,18472°	35,38325°	81,4
6->7	52,18526°	35,38244°	82,9
7->8	52,1847°	35,38164°	81,2
8->9	52,18443°	35,38274°	103
9->10	52,1835°	35,38274°	47,5
10->11	52,18334°	35,3821°	60,4
11->12	52,18281°	35,38191°	67,4
12->13	52,18303°	35,38283°	48,1
13->1	52,18294°	35,38351°	125,4

Исполнитель работ по проведению лесопатологического обследования:

Фолимонов В.С.



Дата составления документа: 30.11.2023 года. Тел. 89202180766

МИНИСТЕРСТВО ПРИРОДНЫХ РЕСУРСОВ КУРСКОЙ ОБЛАСТИ
ВЕРНО
Зам. министра
В.А. Перфильев
(подпись, подпись)